

**АДМИНИСТРАЦИЯ
МУНИЦИПАЛЬНОГО
ОБРАЗОВАНИЯ
ГОРНЫЙ СЕЛЬСОВЕТ
ОРЕНБУРГСКОГО РАЙОНА
ОРЕНБУРГСКОЙ ОБЛАСТИ**

ПО С Т А Н О В Л Е Н И Е

13.08.2019 № 74-п

«О назначении общественных обсуждений по рассмотрению Дизайн – проекта общественной территории, подлежащей благоустройству в рамках реализации Программы «Формирование комфортной городской среды муниципального образования Горный сельсовет Оренбургского района Оренбургской области на 2018 - 2022 годы»

Руководствуясь ст. 14 Федерального Закона от 06.10.2003г. № 131-ФЗ «Об общих принципах организации местного самоуправления в Российской Федерации», в соответствии с Постановлением Правительства Российской Федерации от 10.02.2017 № 169 «Об утверждении Правил предоставления и распределения субсидий из федерального бюджета бюджетам субъектов Российской Федерации на поддержку государственных программ субъектов Российской Федерации и муниципальных программ формирования современной городской среды», приказом Министерства строительства и жилищно-коммунального хозяйства Российской Федерации от 06.04.2017 № 691/п «Об утверждении методических рекомендаций по подготовке государственных программ субъектов Российской Федерации и муниципальных программ формирования современной городской среды в рамках реализации приоритетного проекта «Формирование комфортной городской среды» на 2018-2022 годы», постановлением администрации муниципального образования Горный сельсовет от 18.12.2018 № 88-п «Об утверждении Положения об общественной Комиссии по проведению инвентаризации дворовых и общественных территорий, нуждающихся в благоустройстве, территорий муниципального образования, а также по оценке, рассмотрению предложений заинтересованных лиц и осуществлению контроля за реализацией муниципальной программы «Формирование современной городской среды на территории муниципального образования Горный сельсовет Оренбургского района Оренбургской области на 2018-2022 годы», постановлением от 18.12.2018 № 89-п «Об утверждении Положения о порядке проведения общественных обсуждений проекта муниципальной программы «Формирование комфортной городской среды» на 2018-2022 годы» и дизайн – проектов дворовых и общественных территорий», Уставом муниципального образования

Горный сельсовет, и в целях информирования граждан, организаций и общественных объединений, выявления и учета их мнения по рассматриваемому проекту:

1. Назначить и провести общественные слушания по рассмотрению Дизайн – проекта общественной территории, подлежащей благоустройству в рамках реализации Программы.

2. Разместить уведомление о начале проведения общественных обсуждений (согласно Приложению №1 к настоящему постановлению), а также Дизайн – проекта общественной территории (согласно Приложению №2 к настоящему постановлению), на официальном сайте администрации муниципального образования Горный сельсовет: <http://gorny-56.ru/>

3. Прием письменных и электронных предложений, замечаний осуществлять в администрации (и на адрес электронной почты: moivanovka@yandex.ru) в течение 30 дней со дня размещения проекта общественной территории на официальном сайте администрации.

4. Поступившие предложения участников общественных обсуждений учитывать общественной Комиссией по проведению инвентаризации дворовых и общественных территорий, нуждающихся в благоустройстве, территорий муниципального образования, а также по оценке, рассмотрению предложений заинтересованных лиц и осуществлению контроля за реализацией муниципальной программы «Формирование современной городской среды на территории муниципального образования Горный сельсовет Оренбургского района Оренбургской области на 2018-2022 годы».

5. Контроль за исполнением настоящего постановления оставляю за собой.

6. Настоящее постановление вступает в силу после его подписания и подлежит размещению на официальном сайте муниципального образования Горный сельсовет Оренбургского района Оренбургской области в сети «Интернет»: <http://gorny-56.ru/>

Глава муниципального образования



В.П. Боклин

Разослано: отделу капитального строительства МО Оренбургский район, прокуратуре района, в дело.

Приложение №1
к постановлению администрации
МО Горный сельсовет
Оренбургского района Оренбургской области
от 13.08.2019 № 74-н

УВЕДОМЛЕНИЕ

1. Администрация муниципального образования Горный сельсовет Оренбургского района Оренбургской области в целях информирования граждан, организаций и общественных объединений, выявления и учета их мнения по вопросу рассмотрения Дизайн – проекта общественной территории, подлежащей благоустройству в рамках реализации Программы «Формирование комфортной городской среды муниципального образования Горный сельсовет Оренбургского района Оренбургской области на 2018 - 2022 годы» (далее Программа).

УВЕДОМЛЯЕТ о проведении общественных слушаний по вопросу рассмотрения Дизайн – проекта общественной территории, подлежащей благоустройству в рамках реализации Программы «Формирование комфортной городской среды муниципального образования Горный сельсовет Оренбургского района Оренбургской области на 2018 - 2022 годы».


2. Срок общественного обсуждения устанавливается с 13.08.2019 по 13.09.2019 (включительно).

3. Дизайн – проекта общественной территории, подлежащей благоустройству и подлежащий рассмотрению на общественных слушаниях, размещен на официальном сайте администрации муниципального образования Горный сельсовет в информационно-телекоммуникационной сети «Интернет»: <http://gorny-56.ru/>

4. Наименование, место нахождения, номер контактного телефона и адрес электронной почты органа, уполномоченного на организацию общественных обсуждений по рассмотрению Проекта: администрация муниципального образования Горный сельсовет, п. Горный, ул. Центральная, ба, телефон 8(3532)394-999

5. Срок и порядок предоставления предложений от заинтересованных лиц: до 13.09.2019 (15-00) часов в письменной форме в администрацию муниципального образования Горный сельсовет, Оренбургского района Оренбургской области по указанному выше адресу.
Адрес электронной почты: gorny-selsovet@mail.ru

Приложение № 2
к постановлению администрации
МО Горный сельсовет
Оренбургского района Оренбургской области
от 13.08.2019 № 74-н

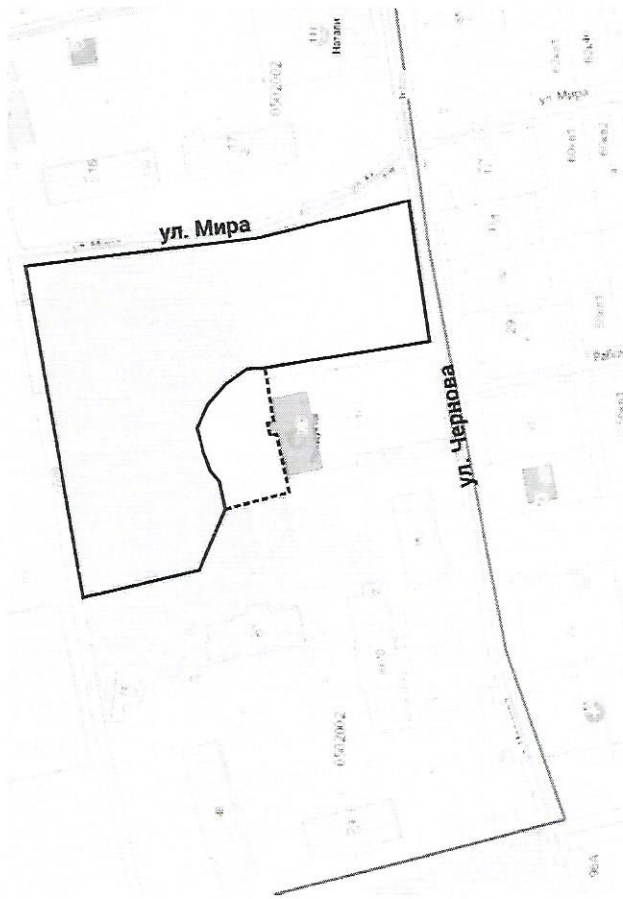


Благоустройство общественной территории

по адресу: Оренбургская область, Оренбургский район, поселок Юный, ул. Чернова

2019 г.

ОБЩАЯ ИНФОРМАЦИЯ



Ситуационная схема

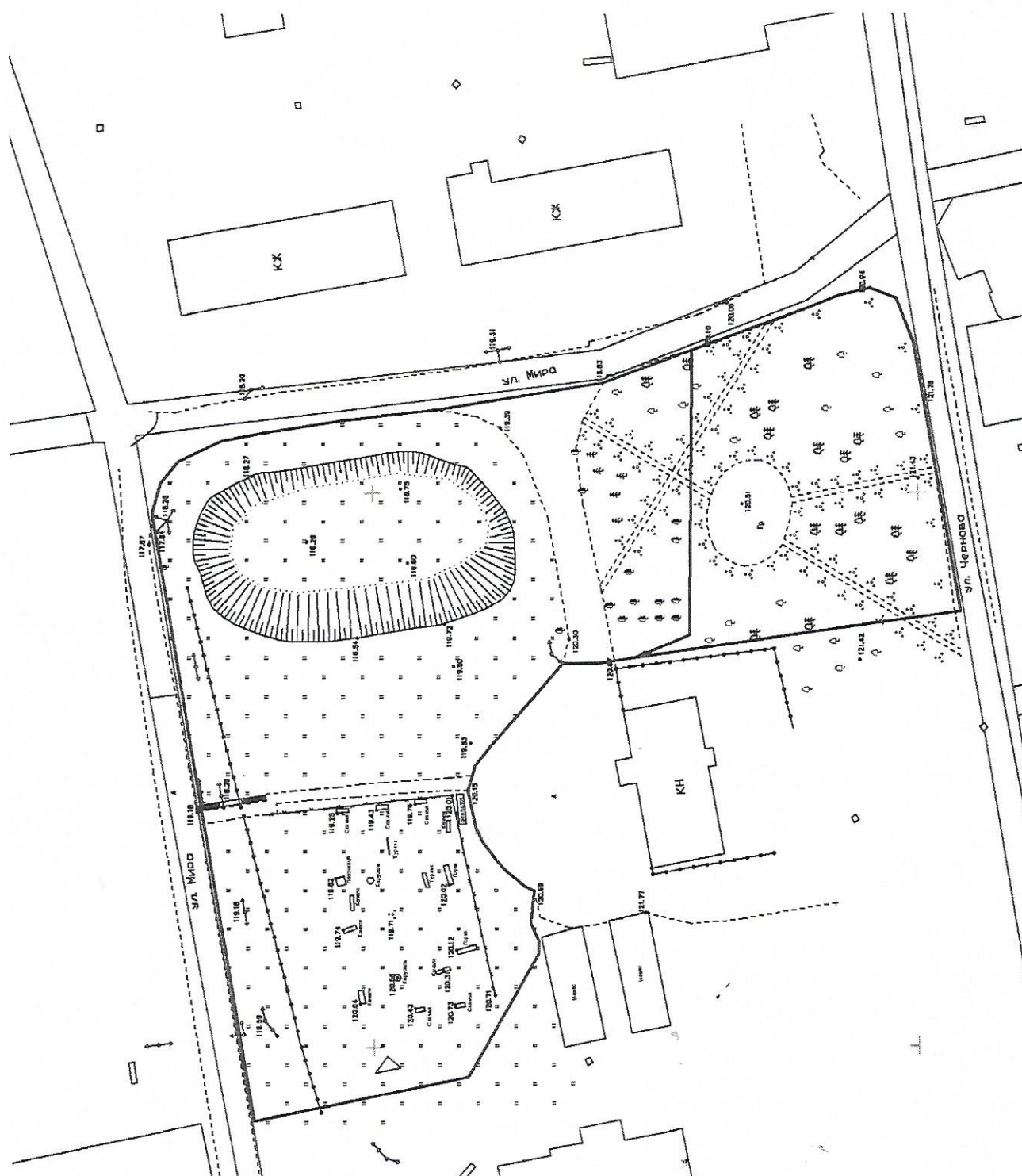
Площадь участка 1,116 га _____
Площадь территории благоустройства 1,231 га -----

Общие указания

Проект разработан на основе технического задания.
Предусматривается благоустройство общественной территории по адресу: ул. Чернова, п. Юный, Оренбургский р-н, Оренбургская обл.
Система высот - Балтийская.
Система координат - местная.
Расстояние между г. Оренбург и п. Юный составляет 25 км.

Изм.	Получ.	Лист	№ док.	Подпись	Дата
Разраб.	Ивашенко В.Ф.				08.19
Общая информация					Лист
					2

ОПОРНЫЙ ПЛАН



Изм.	Получ.	Лист	№ док.	Подпись	Дата
					08.19
Разраб.		Ивашенко В.Ф.			

Опорный план

Лист 3

ФОТОФИКСАЦИЯ

Котлован


Детская площадка

Парк








Мостик через теплотрассу

Проезжая часть

На территории проектирования можно выделить четыре основные зоны: парковая, большая детская площадка, зона котлована и проезжая часть.



Малые архитектурные формы устали и не отвечают требованиям безопасности. Мостик через теплотрассу будет демонтирован. На его месте появится новый, который получит дополнительные функции и станет знаковым местом всего парка. Озеленение нуждается в уходе. Существующий деревья нужно максимально сохранить и добавить новые виды. А котлован должен стать основной точкой притяжения всего поселка.

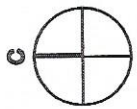


Изм.	Получ.	Лист	№ док	Подпись	Дата
Разраб.	Ивашенко В.Ф.				08.19

Фотофиксация

Лист

4



ТРАНСПОРТНО-ПЕШЕХОДНАЯ СТРУКТУРА



Условные обозначения

- Граница проектирования
- - - - Движение пешеходов
- ▨ Место хаотичной парковки
- ▩ Место скопления людей
- ➔ Место входа на территорию проектирования
- - - - Движение автомобилей

Изм.	Получ.	Лист	№ док	Подпись	Дата
	Разраб.	Ивашенко В.Ф.			08.19

СХЕМА ДЕМОНТАЖА



--- Граница проектирования

Условные обозначения объектов демонтажа

- ▬ Элементы Детской площадки - 18 шт.
- Мостик через теплотрассу
- Опора фонарного столба - 1 шт.

Изм. / Получ.	Лист	№ док.	Подпись	Дата
Разраб.	Ивашенко В.Ф.			08.19

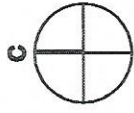
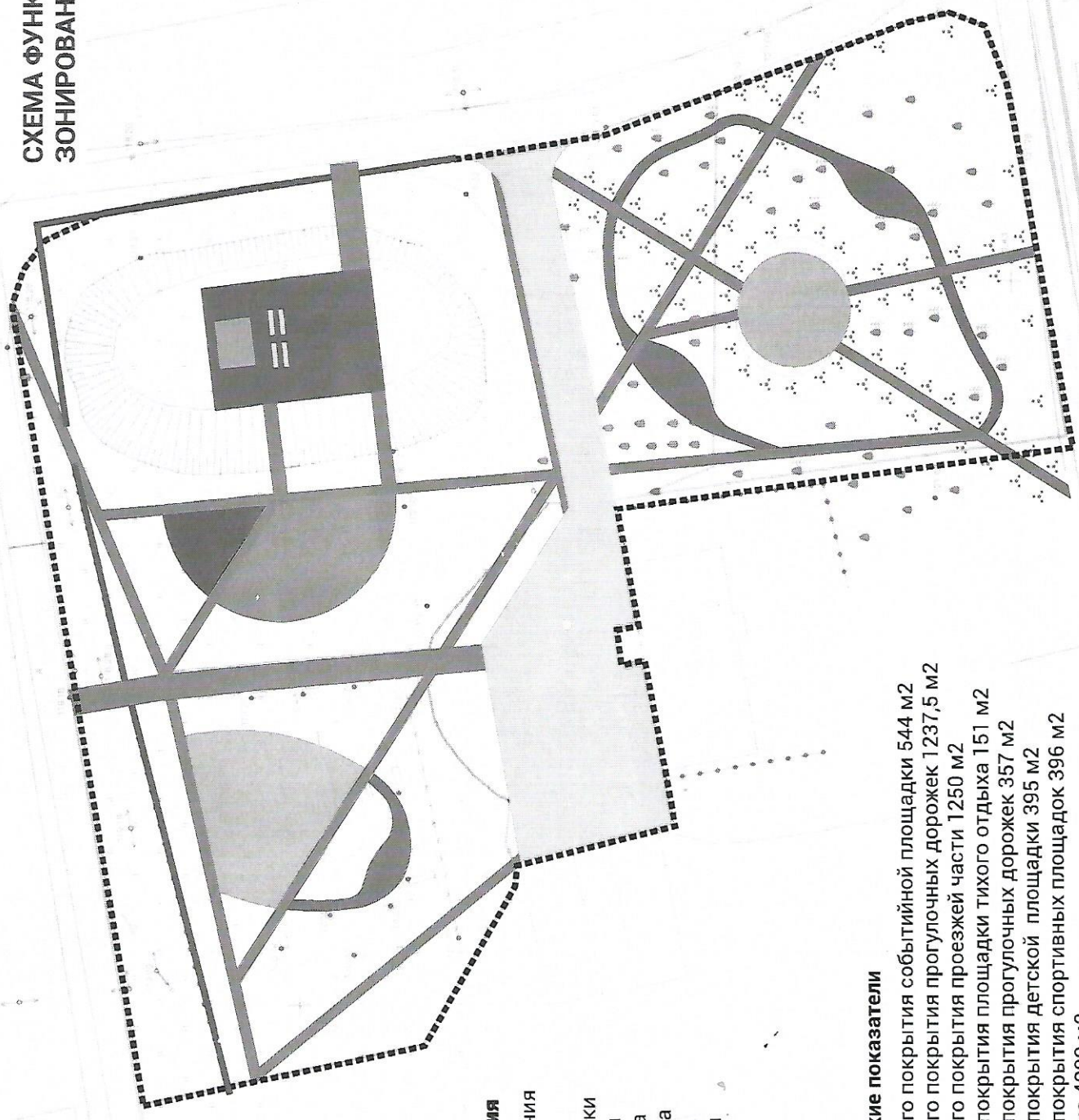


СХЕМА ФУНКЦИОНАЛЬНОГО ЗОНИРОВАНИЯ



Условные обозначения

- Граница проектирования
- Зона детской площадки
- Зона скейт-площадки
- Спортивная площадка
- Событийная площадка
- Проголочная дорожка
- Пешеходные дорожки
- Зона тихого отдыха
- Зона проезжей части
- Сцена
- Ограждение $h=0,6$ м

Технико-экономические показатели

- Площадь асфальтового покрытия событийной площадки 544 м²
- Площадь асфальтового покрытия прогулочных дорожек 1237,5 м²
- Площадь асфальтового покрытия проезжей части 1250 м²
- Площадь плиточного покрытия площадки тихого отдыха 151 м²
- Площадь плиточного покрытия прогулочных дорожек 357 м²
- Площадь резинового покрытия детской площадки 395 м²
- Площадь резинового покрытия спортивных площадок 396 м²
- Площадь посева газона 4000 м²
- Площадь посева многолетних цветов 156 м²

Изм.	Получ.	Лист	№ док.	Подпись	Дата
Разраб.		Ивашенко В.Ф.			08.19

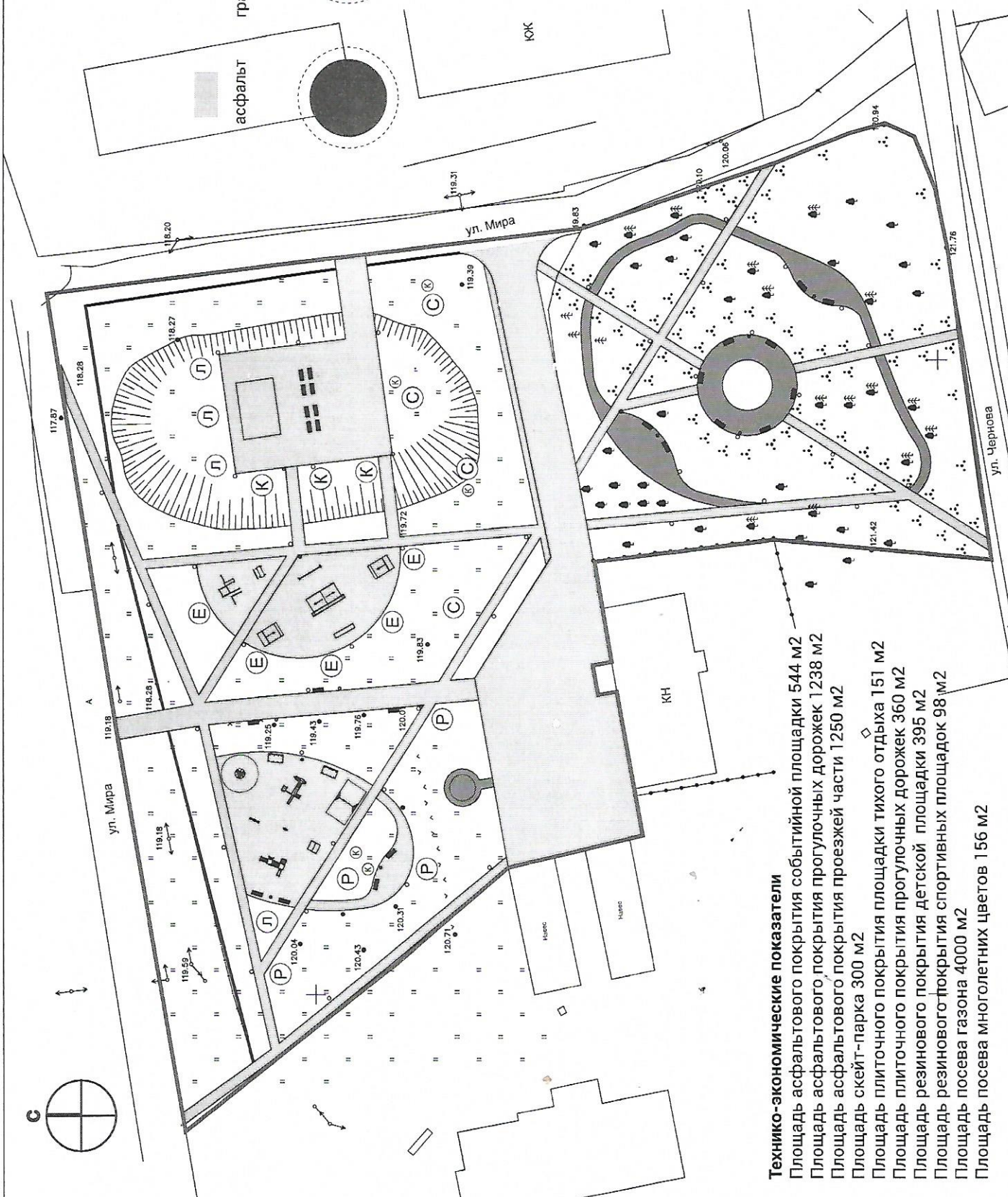
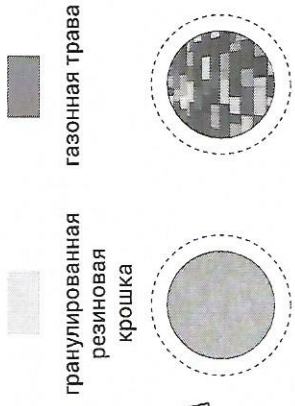
ГЕНЕРАЛЬНЫЙ ПЛАН

- Условные обозначения**
- Асфальтовое покрытие
 - Плиточное покрытие
 - Резиновое покрытие
 - Газон
 - Цветник
 - Граница проектирования



- Экспликация**
1. Событийная площадка
 2. Детская площадка
 3. Скейт-площадка
 4. Спортивная площадка
 5. Площадка тихого отдыха
 6. Проезжая часть
 7. Беседка

СХЕМА ПОКРЫТИЙ



Технико-экономические показатели

- Площадь асфальтового покрытия событийной площадки 544 м²
- Площадь асфальтового покрытия прогулочных дорожек 1238 м²
- Площадь асфальтового покрытия проезжей части 1250 м²
- Площадь скейт-парка 300 м²
- Площадь плиточного покрытия площадки тихого отдыха 151 м²
- Площадь плиточного покрытия прогулочных дорожек 360 м²
- Площадь резинового покрытия детской площадки 395 м²
- Площадь резинового покрытия спортивных площадок 98 м²
- Площадь посева газона 4000 м²
- Площадь посева многолетних цветов 156 м²

Изм.	Получ.	Лист	№ док.	Подпись	Дата
					08.19
Разраб. Ивашенко В.Ф.					

Схема покрытий

РАЗБИВОЧНЫЙ ПЛАН

Условные обозначения
Граница проектирования



Изм. / Получ.	Лист	№ док.	Подпись	Дата
Разраб.	Исаченко В.Ф.			08.19

Разбивочный план

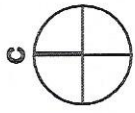



СХЕМА РАССТАНОВКИ ОСВЕЩЕНИЯ И БОРТОВОГО КАМНЯ



Уличный фонарь

Условные обозначения
Граница проектирования
Длина кабеля 760 п.м



Уличная гирлянда



- Дорожный бордюр 163 п.м
- Пешеходный бордюр 1833 п.м
- Металлический бордюр 135 п.м

Изм.	Получ.	Лист	№ док	Подпись	Дата
					08.19
Разраб.		Ивашенко В.Ф.			

СХЕМА ОЗЕЛЕНЕНИЯ

Условные обозначения
Граница проектирования

- Рябина
- Липа
- Клен канадский
- Сирень
- Кизильник
- Ель голубая
- Газонное покрытие
- Цветочная клумба



Изм.	Получ.	Лист	№ док.	Подпись	Дата
	Разраб.		Ивашенко В.Ф.		08.19


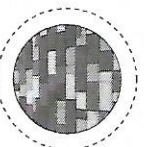
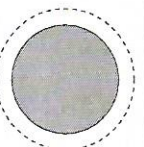



РАССТАНОВКА МАЛЫХ АРХИТЕКТУРНЫХ ФОРМ

11		Качели		17		Образование
12		Спортивный комплекс		18		Ресторан
13		Сцена с трибуной		19		Полн
14		Сцена		20		Банк
15		Уличный фонарь		21		Трансформатор
16		Беларка		22		Фонтан: классический, современный











1		Скамья		Песочница	
2		Урна		Качели	
3		Скамья		Балачок	
4		Детский игровой комплекс		Карусель	
5		Детский игровой комплекс		Сарайчик	
6					
7					
8					
9					
10					

СПЕЦИФИКАЦИЯ

№	Объект	Элементы	Изображение элемента	Количество	Размер
1	ПОКРЫТИЯ	Асфальт: - событийная площадка - прогулочные дорожки - проезжая часть - скейт-парк		544 м2 1238 м2 1250 м2 300 м2	
		Плиточное покрытие: - площадка тихого отдыха - прогулочные дорожки		151 м2 360 м2	h = 60 мм
		Резиновая крошка - детская площадка - спортивные площадки		395 м2 98 м2	
		Газонное покрытие (луговые травы) - с нанесением грунта - цветники		1019 м2 156 м2	
2	БОРДЮРЫ и КАБЕЛЬ	Металлический борт (тип 2)		135 п.м	
		Бордюрный камень - садовый БР 100.20.8 - дорожный		1833 п.м 163 п.м	
		Кабель		760 п.м	

СПЕЦИФИКАЦИЯ






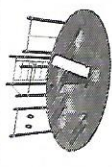


№	Объект	Элементы	Изображение элемента	Количество	Размер
3	МАЛЫЕ АРХИТЕКТУРНЫЕ ФОРМЫ	Скамейка кованая «Авен»		17 шт.	Длина: 2000 мм
		Садово-парковая скамейка «Радиус»		4 шт.	Длина: 4000 мм
		Урна парковая «Краков круглая»		10 шт.	
4	ДЕТСКАЯ ПЛОЩАДКА (при заказе оборудования у производителя, согласовать колористическое решение с архитектором)	Сцена		1 шт.	
		Качели садовые с навесом		2 шт.	2340x1200x2400
		Балансир коричневый Смайлик		1 шт.	2410x300x900
		Песочница Браун		1 шт.	1220x1220x220
		Карусель Тучка		1 шт.	D-1600, H-750

Изм.	Получ.	Лист	№ док.	Подпись	Дата
					08.19
Разраб.	Ивашенко В.Ф.				

Спецификация

Лист 15

СПЕЦИФИКАЦИЯ

№	Объект	Элементы	Изображение элемента	Количество	Размер
		Качели с сиденьем Гнездо		1 шт.	3000x1300x2300
		Детский игровой комплекс серии Браун в зеленом цвете Н-1200		1 шт.	5750x3500x2000
		Детский игровой комплекс серии Браун Островок Н-900, 1500		1 шт.	4700x6300x4100
		Качалка на пружине Барашек		1 шт.	700x580x800
		Скамья с упорами гимнастическая		1 шт.	1800x1200x450
		Спортивный комплекс с лавкой для пресса, лестницей, пятью турниками, брусьями, кольцами и канатом		1 шт.	5200x3200x2600
		Радиус 1 м (FK-RAMPS)		1 шт.	2685x2910x1480
5	СПОРТИВНАЯ ПЛАЦАДКА	Банк (FK-RAMPS)		1 шт.	2860x2910x1300








Изм.	Получ.	Лист	№ док.	Подпись	Дата
Разраб.		Ивашенко В.Ф.			08.19

Спецификация

Лист







16

СПЕЦИФИКАЦИЯ


№	Объект	Элементы	Изображение элемента	Количество	Размер
		Грайд-бокс 0,3 м (FK-RAMPS)		1 шт.	3500x700x300
		Рейл 0,35 м (FK-RAMPS)		1 шт.	4000x400x350
		Фанбокс книжка с кинковым боксом		1 шт.	5900x2950x550/ 1060
		Уличный фонарь Британия - 1		43 шт.	Высота: 3,50 м Размер плафона: 550x450 мм
6	ОСВЕЩЕНИЕ	Уличная гирлянда		95 п.м	
7		Ограждение		170 п.м	h=1,2 м
8		Беседка		1 шт.	Высота с крышей: 3387 мм Ø: 4228 мм

Изм.	Получ.	Лист	№ док.	Подпись	Дата
Разраб.	Ивашенко В.Ф.				08.19

СПЕЦИФИКАЦИЯ

№	Объект	Элементы	Изображение элемента	Количество	Размер
9		Скамейка в беседку		1 шт.	узнать размер у производителя
		Рябина		4 шт.	h=1м
		Липа		4 шт.	h=1м
10	ОЗЕЛЕНЕНИЕ	Клен канадский		3 шт.	h=1м
		Сирень		4 шт.	h=1м
		Кизильник		5 шт.	h=1м

СПЕЦИФИКАЦИЯ

№	Объект	Элементы	Изображение элемента	Количество	Размер
		Ель голубая		5 шт.	h=1 м

Изм. / Подуч. / Разраб.	Лист	№ док	Подпись	Дата
	Ивашенко В.Ф.			08.19