

ПАСПОРТ
благоустройства общественной территории
п. Горный по состоянию на 01.01.2019

1. Общие сведения о территории благоустройства

| № п/п | Наименование показателя | Значение показателя |
|-------|---|--|
| 1.1 | Вид территории* | парк |
| 1.2 | Адрес местонахождения территории | п. Горный, ул. Комсомольская, ул. Рабочая |
| 1.3 | Кадастровый номер земельного участка (дворовой территории) | отсутствует (не сформирован земельный участок) |
| 1.4 | Здания, строения, сооружения, объекты жилищного фонда, расположенные в пределах территории | частный сектор, здание магазина, памятник |
| 1.5 | Общая площадь территории, кв. м | 8596 |
| 1.6 | Оценка уровня благоустроенности территории (благоустроенная/ не благоустроенная) ** | неблагоустроенная |
| 1.7 | Численность населения, имеющего удобный пешеходный доступ к основным площадкам территории, чел. *** | 694 (65% от всей численности населения) |

2. Характеристика благоустройства



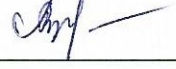




| № п/п | Наименование показателя | Ед. изм. | Значение показателя | Примечание |
|-------|---|----------|---------------------|------------|
| 1 | 2 | 3 | 4 | 5 |
| 2.1 | Требует ремонта дорожное покрытие проезжих частей | да/нет | да | |
| 2.2 | Требует ремонта дорожное покрытие пешеходных дорожек, тротуаров | да/нет | да | |
| 2.3 | Наличие достаточного освещения территорий | да/нет | нет | |
| 2.4 | Наличие площадок (детских, спортивных, для отдыха и т.д.) | | | |
| | - количество | ед. | 0 | |

| 1 | 2 | 3 | 4 | 5 |
|-----|--|--------|-----|---|
| | - площадь | кв. м | 0 | |
| 2.5 | Наличие оборудованной контейнерной площадки (выделенная) | ед. | 0 | |
| 2.6 | Достаточность озеленения (газонов, кустарников, деревьев, цветочного оформления) | да/нет | нет | |
| 2.7 | Наличие приспособлений для маломобильных групп населения (опорных поручней, специального оборудования на детских и спортивных площадках; спусков, пандусов для обеспечения беспрепятственного перемещения) | да/нет | нет | |

Приложение к паспорту : схема расположения общественной территории и фотоматериалы

Дата проведения инвентаризации: 25 декабря 2018 года

Подписи Комиссии (в соответствии с постановлением от 21.12.2018 № 90-п):

| | |
|---|---|
| Председатель Комиссии: Боклин Виктор Петрович |  |
| Заместитель председателя Комиссии: Кондусова Галина Викторовна |  |
| Секретарь Комиссии: Путинцева Вера Дмитриевна |  |
| Другие члены Комиссии: | |
| Семенова Ольга Сергеевна |  |
| Конышев Александр Николаевич | |
| Сидорин Андрей Анатольевич |  |
| Филиппова Наталья Николаевна |  |
| Ковырова Наталья Ивановна |  |

ПРИЛОЖЕНИЕ к паспорту общественной территории в п. Горный

