

**ПАСПОРТ**  
**благоустройства дворовой территории**  
**п. Горный по состоянию на 01.01.2019**

**1. Общие сведения о территории благоустройства**

| № п/п | Наименование показателя   | Значение показателя  |
|-------|---|--|
| 1.1   | Адрес многоквартирного жилого дома*   | Оренбургская область,<br>Оренбургский район, п.<br>Горный, ул. Центральная,<br>д.7 |
| 1.2   | Кадастровый номер земельного участка (дворовой территории)*                         | 56:21:0501002:943  |
| 1.3   | Численность населения, проживающего в пределах территории благоустройства, чел.     | 41   |
| 1.4   | Общая площадь территории, кв. м   | 1668   |
| 1.5   | Оценка уровня благоустроенности территории (благоустроенная/ не благоустроенная) ** | неблагоустроенная  |

**2. Характеристика благоустройства**









| № п/п | Наименование показателя                                   | Ед. изм. | Значение показателя | Примечание |
|-------|---|----------|---------------------|------------|
| 1     | 2   | 3        | 4                   | 5          |
| 2.1   | Требует ремонта дорожное покрытие                         | да/нет   | да                  |            |
| 2.2   | Наличие парковочных мест                                  | да/нет   | нет                 |            |
| 2.3   | Наличие достаточного освещения территории                 | да/нет   | нет                 |            |
| 2.4   | Наличие площадок (детских, спортивных, для отдыха и т.д.) |          |                     |            |
|       | - количество  | ед.      | 0                   |            |
|       | - площадь   | кв. м    | 0                   |            |
| 2.5   | Наличие оборудованной контейнерной площадки (выделенная)  | ед.      | 0                   |            |

| 1   | 2  | 3      | 4   | 5 |
|-----|--|--------|-----|---|
| 2.6 | Достаточность озеленения (газонов, кустарников, деревьев, цветочного оформления)   | да/нет | нет |   |
| 2.7 | Наличие приспособлений для маломобильных групп населения (опорных поручней, специального оборудования на детских и спортивных площадках; спусков, пандусов для обеспечения беспрепятственного перемещения) | да/нет | нет |   |

Приложение к паспорту: схема расположения общественной территории и фотоматериалы

Дата проведения инвентаризации: 25 декабря 2018 года

Подписи Комиссии (в соответствии с постановлением от 21.12.2018 № 90-п):

|   |   |
|---|---|
| Председатель Комиссии: Боклин Виктор Петрович                     |  |
| Заместитель председателя Комиссии:<br>Кондусова Галина Викторовна |  |
| Секретарь Комиссии: Путинцева Вера Дмитриевна                     |  |
| <i>Другие члены Комиссии:</i>                                     |   |
| Семенова Ольга Сергеевна  |  |
| Конышев Александр Николаевич                                      |  |
| Сидорин Андрей Анатольевич  |  |
| Филиппова Наталья Николаевна                                      |  |
| Ковырова Наталья Ивановна   |  |

ПРИЛОЖЕНИЕ к паспорту МКД по адресу: п. Горный, ул. Центральная д. 7



Схема расположения жилого дома  
п. Горный, ул. Центральная, д. 7

